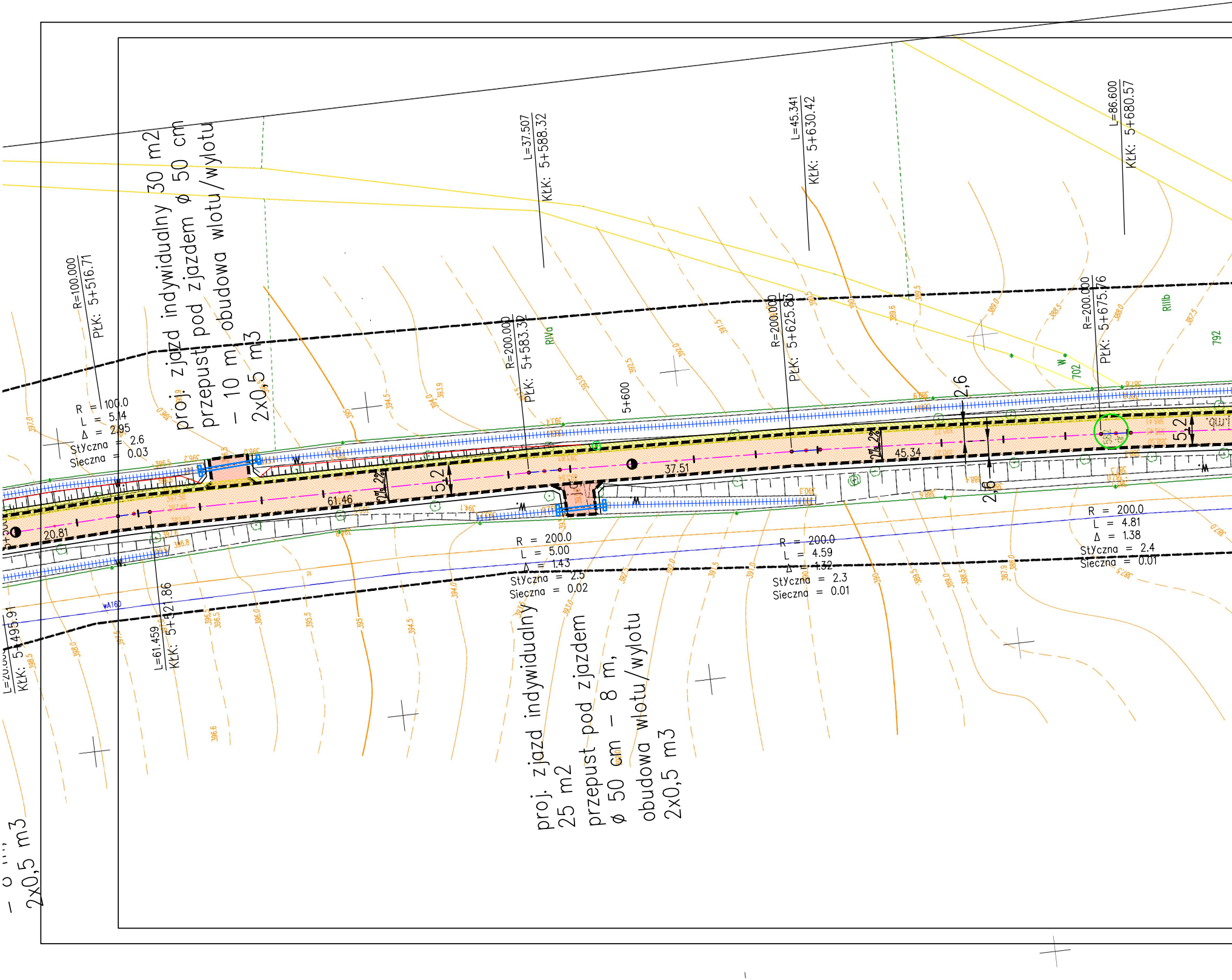

R=100.000
PŁK: 5+516.71
proj. zjazd indywidualny 30 m2
przepust pod zjazdem ø 50 cm
– 10 m obudowa wlotu/wylotu
2x0,5 m3
L=37.507
KŁK: 5+588.32
R=200.000
PŁK: 5+583.32
RIVa
5+600
L=45.341
KŁK: 5+630.42
R=200.000
PŁK: 5+625.83
L=86.600
KŁK: 5+680.57
R=200.000
PŁK: 5+675.76
RIIIb
792
702
W
R = 100.0
L = 5.14
Δ = 2.95
Styczna = 2.6
Sieczna = 0.03
20.81
61.46
5,2
37.51
45.34
2,6
5,2
2,6
R = 200.0
L = 5.00
Δ = 1.43
Styczna = 2.5
Sieczna = 0.02
R = 200.0
L = 4.59
Δ = 1.32
Styczna = 2.3
Sieczna = 0.01
R = 200.0
L = 4.81
Δ = 1.38
Styczna = 2.4
Sieczna = 0.01
wA160
KŁK: 5+495.91
L=61.459
KŁK: 5+521.86
proj. zjazd indywidualny
25 m2
przepust pod zjazdem
ø 50 cm – 8 m,
obudowa wlotu/wylotu
2x0,5 m3
2x0,5 m3

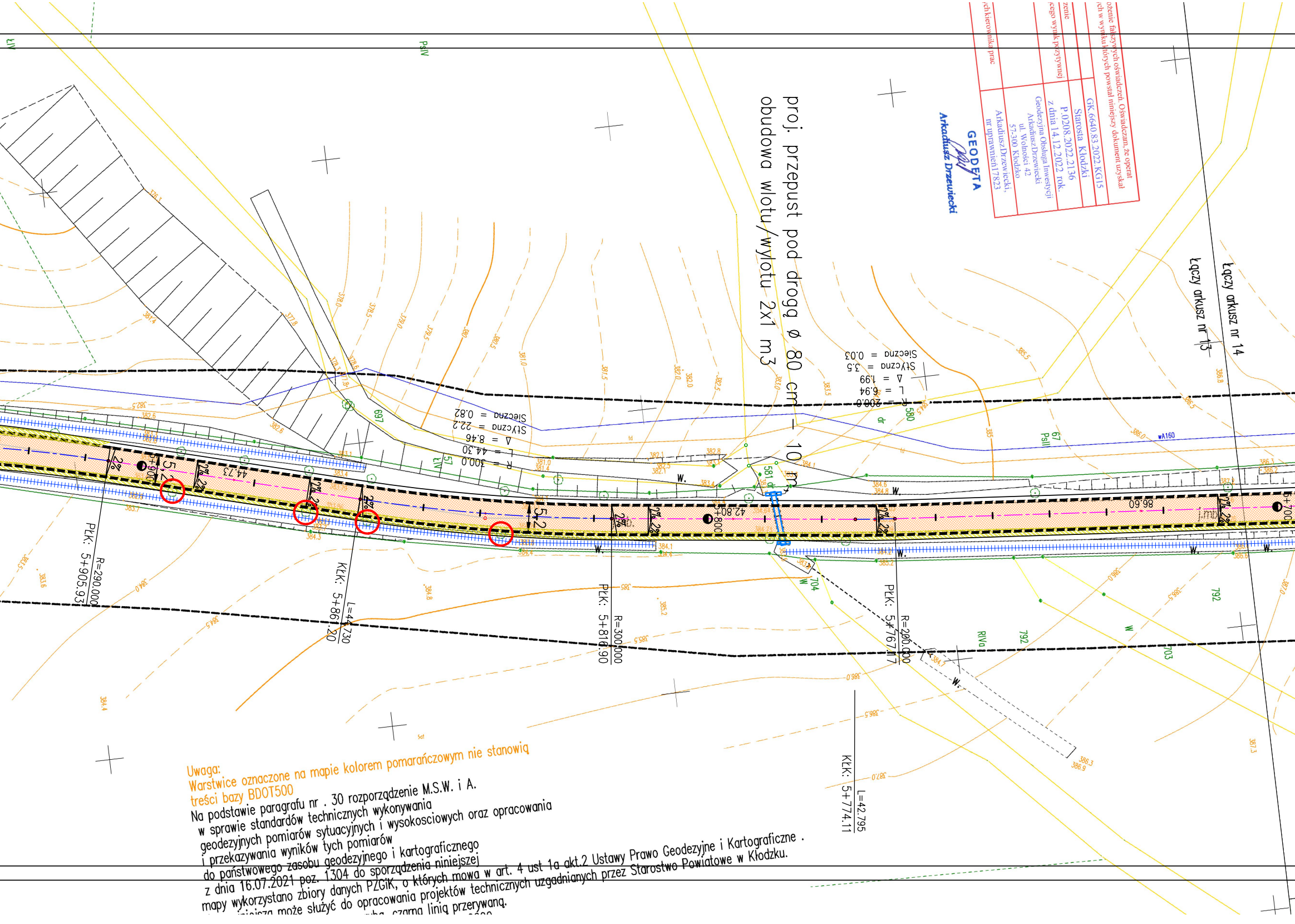
proj. przepust pod drogą ø 80 cm – 10 m
obudowa wlotu/wylotu 2x1 m3
Łączy arkusz nr 14
Łączy arkusz nr 13
R=200.000
PŁK: 5+767.17
R=300.000
PŁK: 5+810.90
L=44.730
KŁK: 5+861.20
R=290.000
PŁK: 5+905.93
L=42.795
KŁK: 5+774.11
R = 200.0
L = 6.94
Δ = 1.99
Styczna = 3.5
Sieczna = 0.03
R = 300.0
L = 44.30
Δ = 8.46
Styczna = 22.2
Sieczna = 0.82
86.60
42.80
44.73
5+800
5+900
5+700
5,2
2%
581 dr
580
697
704
792
703
67
PsII
PsIV
RIVa
ŁIV
57
dr
W.
wA160

Uwaga:
Warstwice oznaczone na mapie kolorem pomarańczowym nie stanowią
treści bazy BDOT500

Na podstawie paragrafu nr . 30 rozporządzenie M.S.W. i A.
w sprawie standardów technicznych wykonywania
geodezyjnych pomiarów sytuacyjnych i wysokosciowych oraz opracowania
i przekazywania wyników tych pomiarów
do państwowego zasobu geodezyjnego i kartograficznego
z dnia 16.07.2021 poz. 1304 do sporządzenia niniejszej
mapy wykorzystano zbiory danych PZGiK, o których mowa w art. 4 ust 1a akt.2 Ustawy Prawo Geodezyjne i Kartograficzne .
niniejsza może służyć do opracowania projektów technicznych uzgadnianych przez Starostwo Powiatowe w Kłodzku.
czarną linią przerywaną.

ożenie fałszywych oświadczeń. Oświadczam, że operat
ych w wyniku których powstał niniejszy dokument uzyskał
GK.6640.83.2022.KG15
zenie
Starosta Kłodzki
P.0208.2022.2136
z dnia 14.12.2022 rok.
cego wynik pozytywnej
Geodezyjna Obsługa Inwestycji
ArkadiuszDrzewiecki
ul. Wolności 42
57-300 Kłodzko
ych kierownika prac
ArkadiuszDrzewiecki,
nr uprawnień 17823

GEODETA
Arkadiusz Drzewiecki

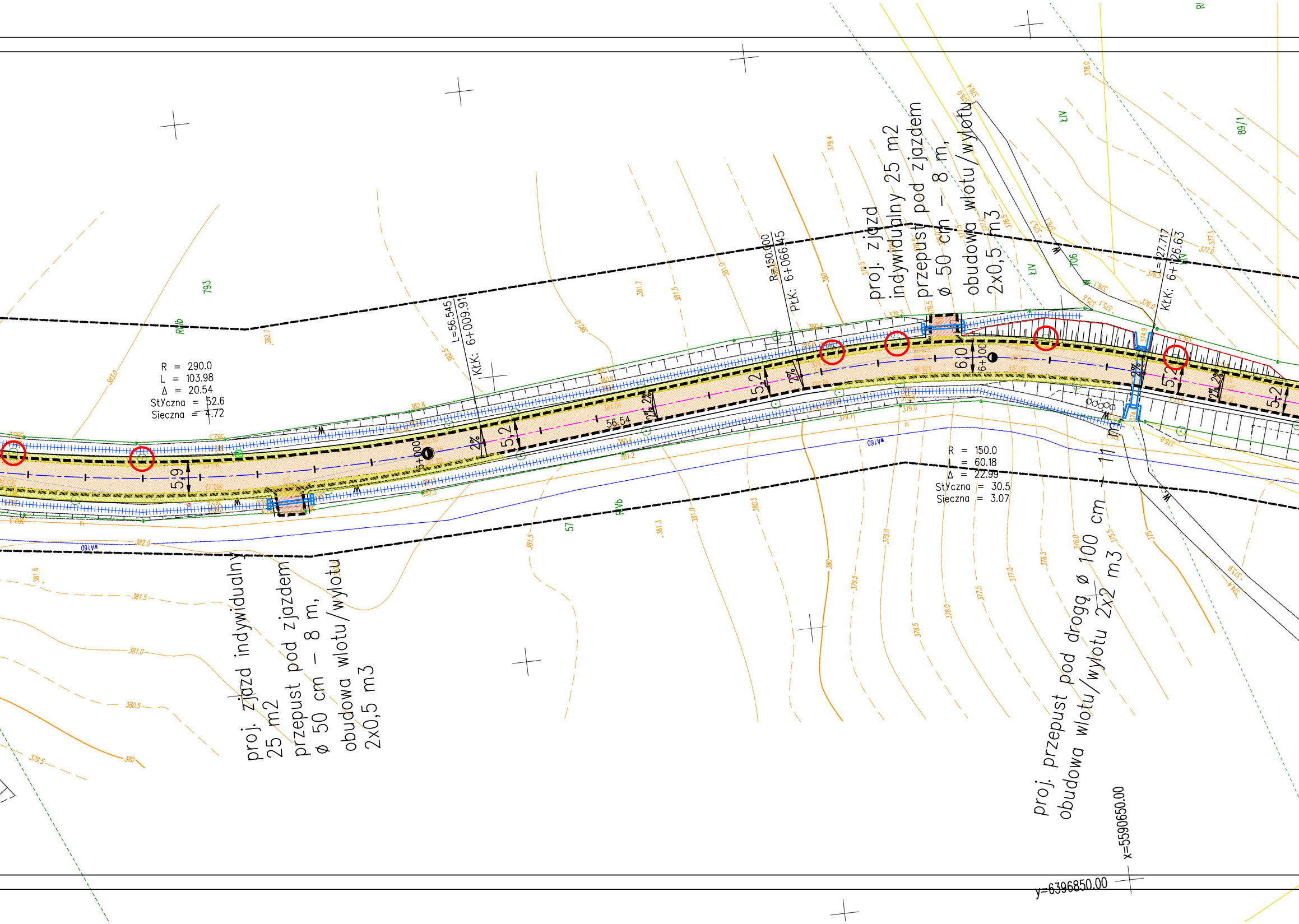
R = 290.0
L = 103.98
Δ = 20.54
Styczna = 52.6
Sieczna = 4.72
L=56.545
KŁK: 6+009.91
R=150.000
PŁK: 6+066.45
L=27.717
KŁK: 6+126.63
R = 150.0
L = 60.18
Δ = 22.99
Styczna = 30.5
Sieczna = 3.07
proj. zjazd indywidualny 25 m2
przepust pod zjazdem
ø 50 cm – 8 m,
obudowa wlotu/wylotu
2x0,5 m3
proj. zjazd
indywidualny 25 m2
przepust pod zjazdem
ø 50 cm – 8 m,
obudowa wlotu/wylotu
2x0,5 m3
proj. przepust pod drogą ø 100 cm – 11 m
obudowa wlotu/wylotu 2x2 m3
6+000
6+100
5,9
5,2
5,2
6,0
5,2
5,2
56.54
2%
793
RIIIb
57
RIVb
ŁIV
706
89/1
RI
x=5590650.00
y=6396850.00

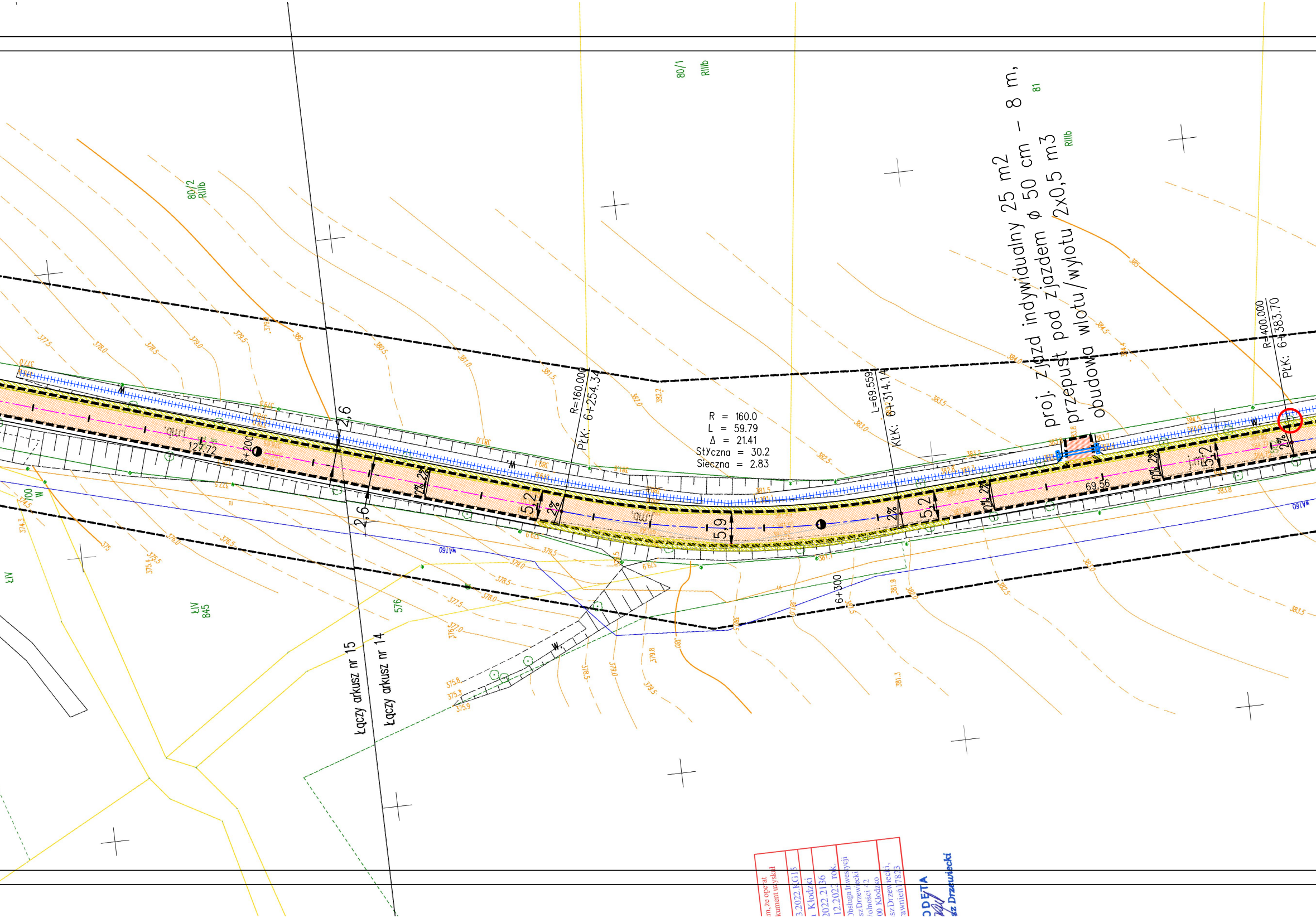
proj. zjazd indywidualny 25 m2
przepust pod zjazdem ø 50 cm – 8 m,
obudowa wlotu/wylotu 2x0,5 m3
R = 160.0
L = 59.79
Δ = 21.41
Styczna = 30.2
Sieczna = 2.83
R=160.000
PkK: 6+254.34
L=69.559
KłK: 6+314.14
R=400.000
PkK: 6+383.70
6+200
6+300
127.72
69.56
2,6
5,2
5,9
2%
Łączy arkusz nr 15
Łączy arkusz nr 14
80/1
RIIIb
80/2
RIIIb
81
RIIIb
ŁIV
845
576
W
W160

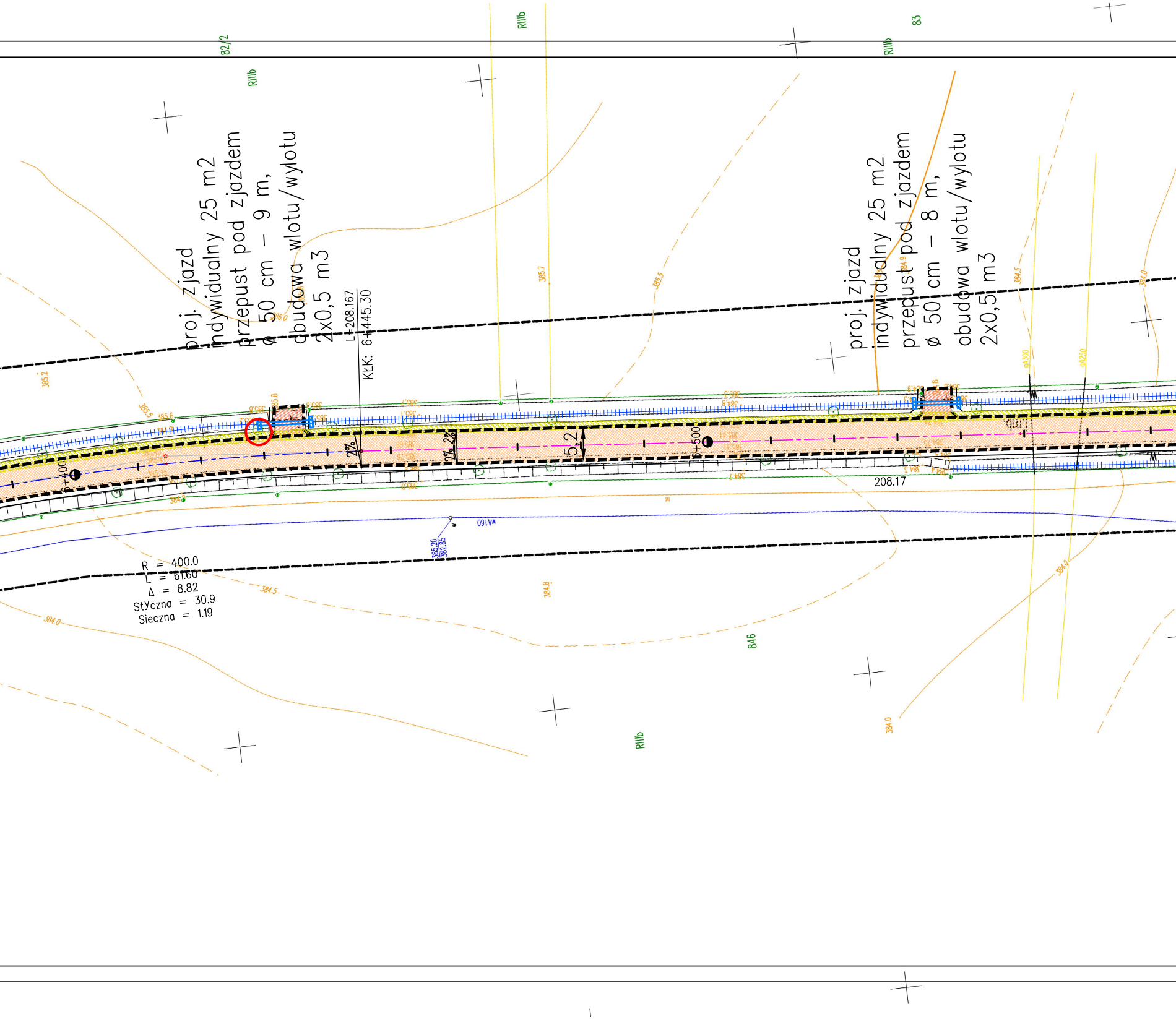
proj. zjazd indywidualny 25 m2 przepust pod zjazdem ø 50 cm – 9 m, obudowa wlotu/wylotu 2x0,5 m3
L=208.167
KłK: 6+445.30
proj. zjazd indywidualny 25 m2 przepust pod zjazdem ø 50 cm – 8 m, obudowa wlotu/wylotu 2x0,5 m3
6+400
6+500
2%
2% 2%
5,2
208.17
R = 400.0
L = 61.60
Δ = 8.82
Styczna = 30.9
Sieczna = 1.19
82/2
83
846
RIIIb
RIIIb
RIIIb
RIIIb
385.7
385.5
385.2
385.6
385.8
386.0
384.9
384.8
384.5
384.5
384.0
384.0
384.0
384.9
385.20
382.85

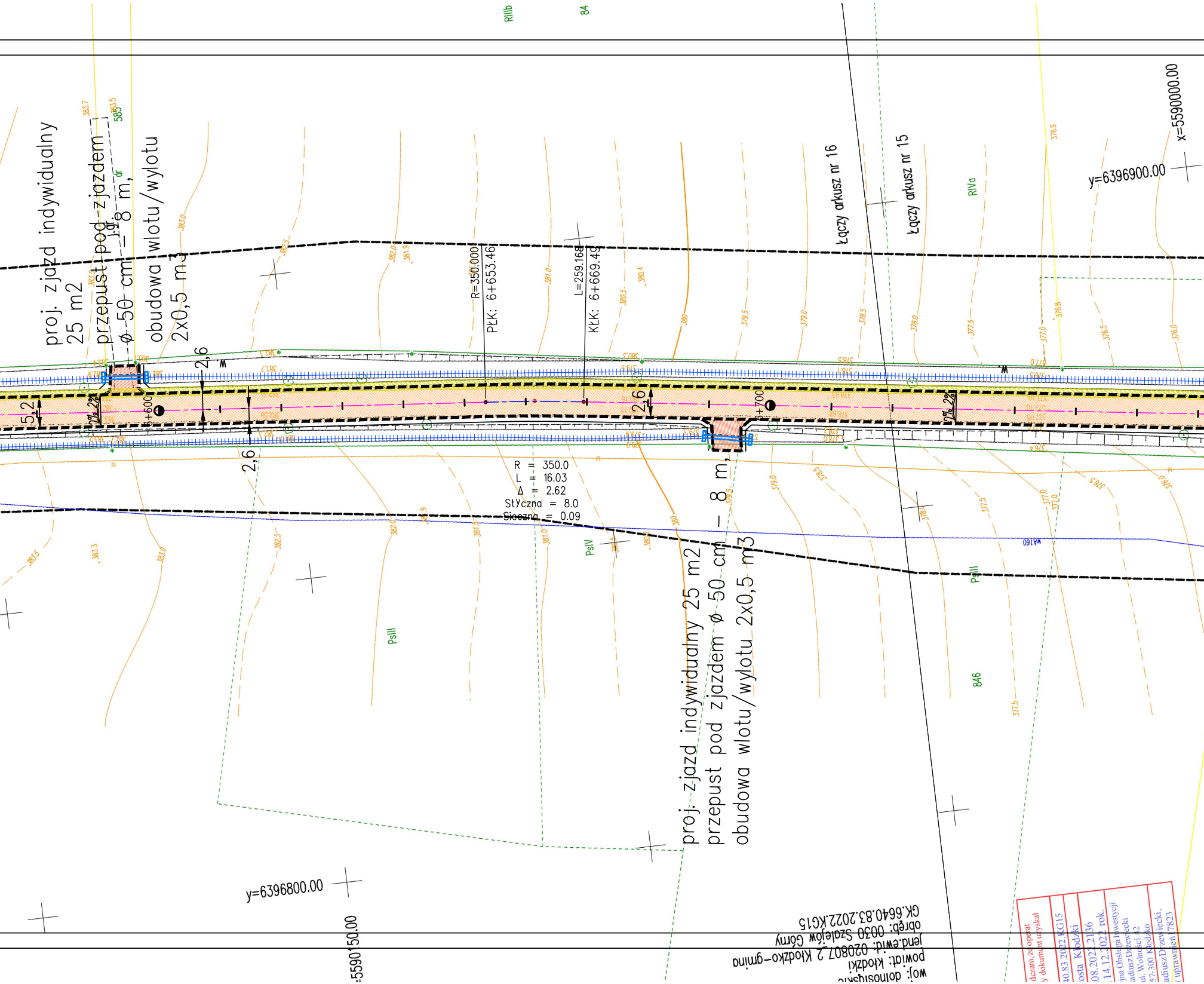
proj. zjazd indywidualny 25 m2
przepust pod zjazdem ø 50 cm – 8 m,
obudowa wlotu/wylotu 2x0,5 m3
proj. zjazd indywidualny 25 m2
przepust pod zjazdem ø 50 cm – 8 m,
obudowa wlotu/wylotu 2x0,5 m3
R=350.000
PŁK: 6+653.46
L=259.168
KŁK: 6+669.49
R = 350.0
L = 16.03
Δ = 2.62
Styczna = 8.0
Sieczna = 0.09
6+600
6+700
5,2
2,6
2,6
2,6
2%
2%
Łączy arkusz nr 16
Łączy arkusz nr 15
y=6396900.00
x=5590000.00
y=6396800.00
x=5590150.00
RIIIb
84
RIVa
PsIII
PsIV
PsIII
846
585
wA160
woj: dolnośląskie
powiat: kłodzki
jedn.ewid: 020807_2 Kłodzko-gmina
obręb: 0030 Szalejów Górny
GK.6640.83.2022.KG15

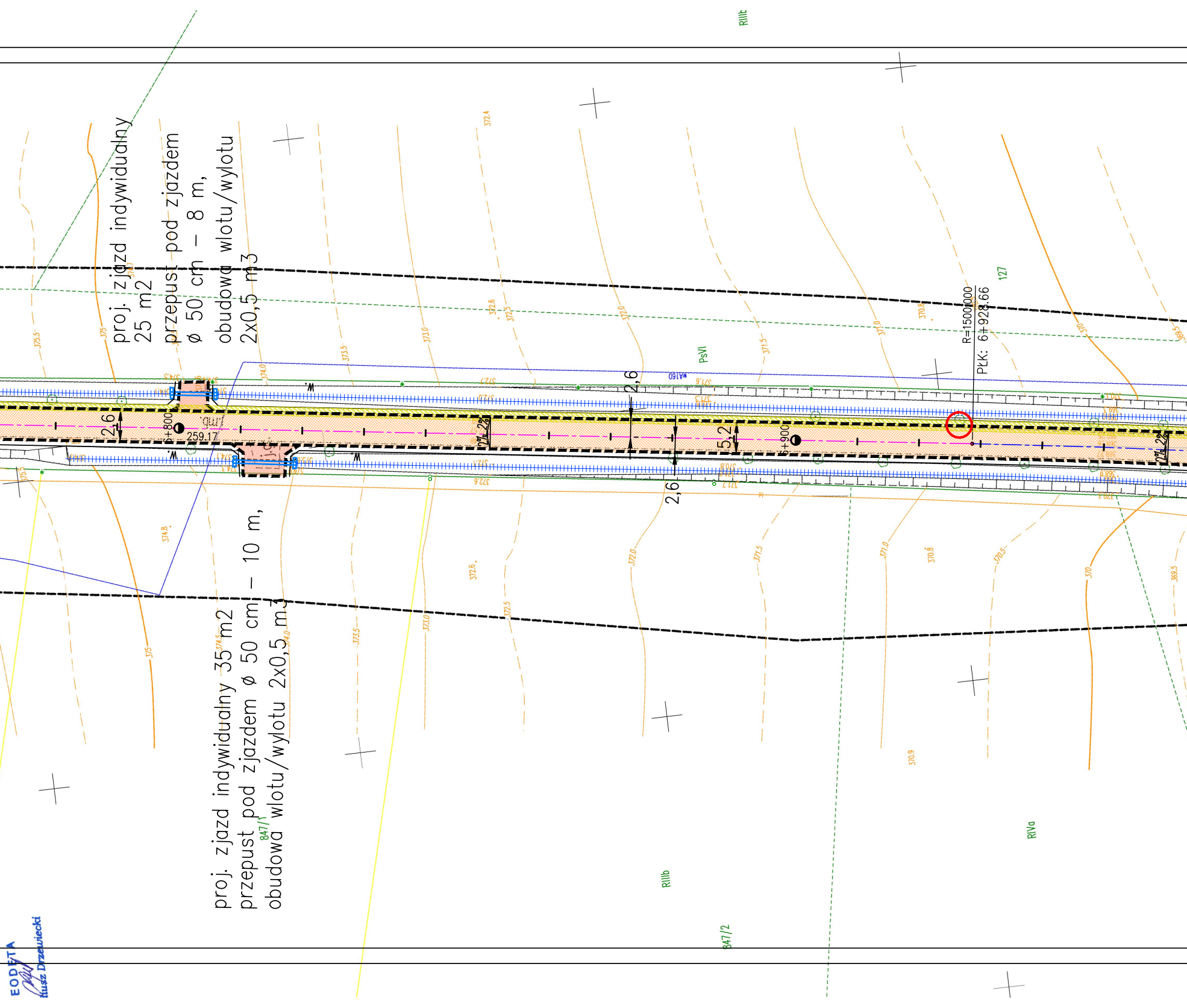
RIIIb
RIVa
PsVI
847/1
847/2
127
R=1500,000
PtK: 6+928.66
6+800
6+900
259.17
2,6
2,6
2,6
5,2
2%
2%
WA160
gr
375
374.5
374.0
373.5
373.0
372.6
372.5
372.4
372.0
371.5
371.0
370.9
370.8
370.5
370
369.5

proj. zjazd indywidualny
25 m2
przepust pod zjazdem
ø 50 cm – 8 m,
obudowa wlotu/wylotu
2x0,5 m3

proj. zjazd indywidualny 35 m2
przepust pod zjazdem ø 50 cm – 10 m,
obudowa wlotu/wylotu 2x0,5 m3

EODETA
tiusz Drzewiecki

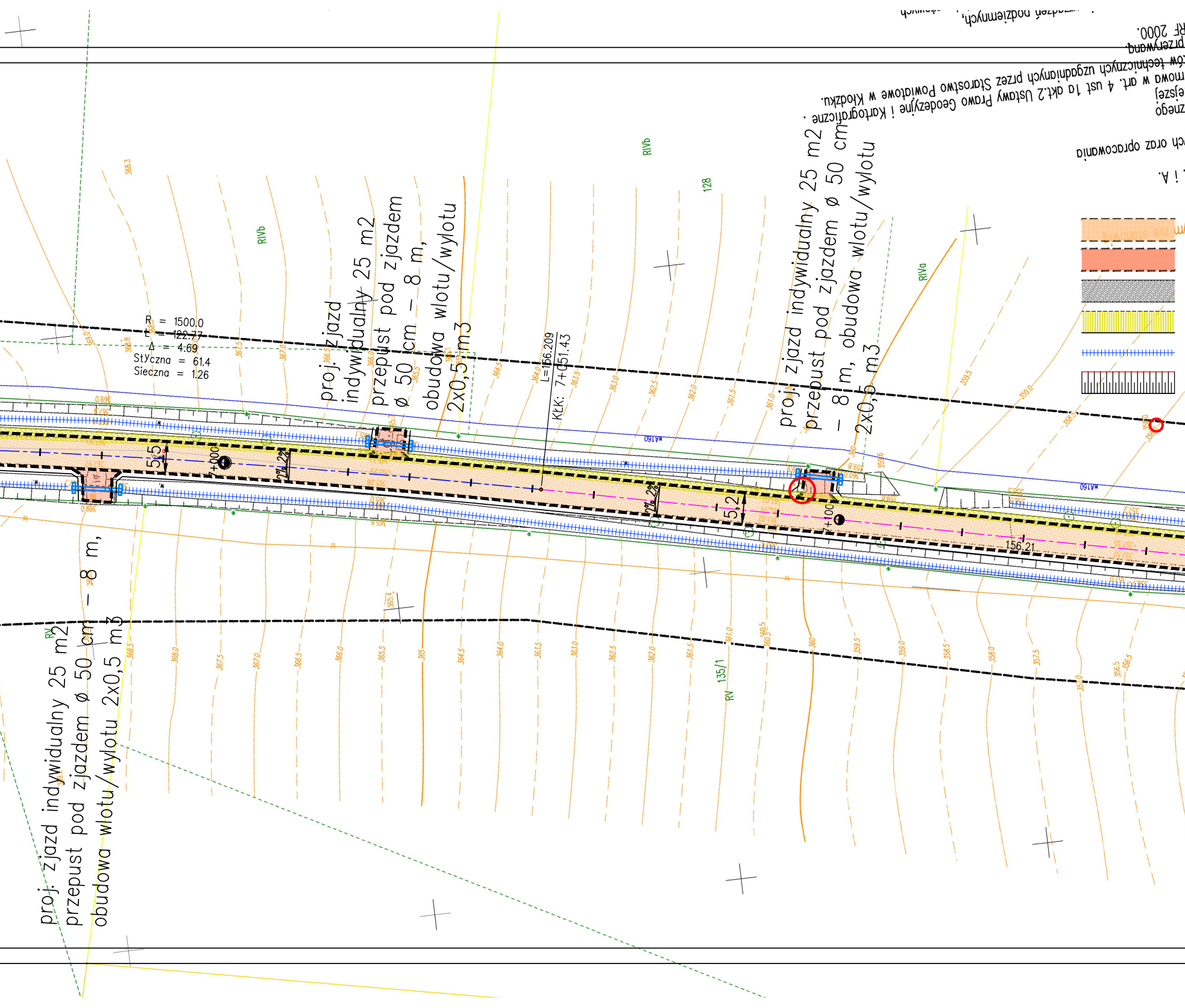
R = 1500.0
L = 122.77
Δ = 4.69
Styczna = 61.4
Sieczna = 1.26
proj. zjazd indywidualny 25 m2
przepust pod zjazdem ø 50 cm – 8 m,
obudowa wlotu/wylotu 2x0,5 m3
L=156.209
KLK: 7+051.43
5.5
5.2
2%
156.21
RIVb
RIVa
RV
128
135/1
W160
…i A.
…ch oraz opracowania
…znego
…ejszej
…mowa w art. 4 ust 1a pkt.2 Ustawy Prawo Geodezyjne i Kartograficzne .
…ów technicznych uzgodnionych przez Starostwo Powiatowe w Kłodzku.
…przerywaną.
…RF 2000.
…urządzeń podziemnych,

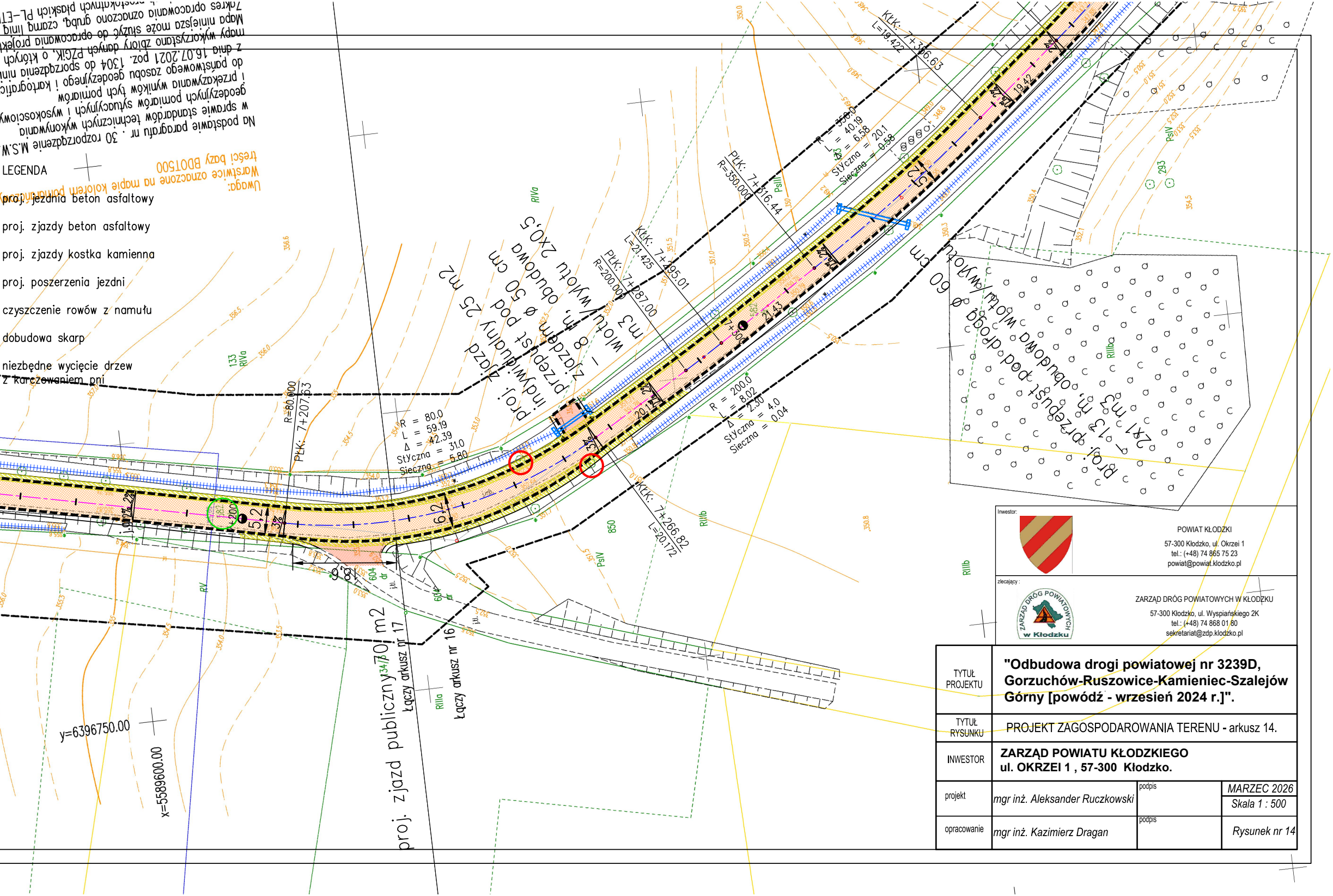

KŁK: 7+306.63
L=19.422
R = 350.0
L = 40.19
Δ = 6.58
Styczna = 20.1
Sieczna = 0.58
PŁK: 7+316.44
R=350.00
KŁK: 7+295.01
L=21.425
PŁK: 7+287.00
R=200.00
R = 200.0
L = 8.02
Δ = 2.30
Styczna = 4.0
Sieczna = 0.04
R = 80.0
L = 59.19
Δ = 42.39
Styczna = 31.0
Sieczna = 5.80
R=80.000
PŁK: 7+207.63
KŁK: 7+266.82
L=20.172
proj. zjazd indywidualny 25 m2
przepust pod zjazdem ø 50 cm
proj. przepust pod drogą ø 60 cm
obudowa wlotu/wylotu 2x0,5 m3
2x1 m3
L = 8 m
L = 13 m
proj. zjazd publiczny 70 m2
Łączy arkusz nr 17
Łączy arkusz nr 16
y=6396750.00
x=5589600.00
5,2
6,2
3%
2%
RIVa
RIIIb
RIIIa
PsIII
PsIV
RV

LEGENDA

proj. jezdnia beton asfaltowy

proj. zjazdy beton asfaltowy

proj. zjazdy kostka kamienna

proj. poszerzenia jezdni

czyszczenie rowów z namułu

dobudowa skarp

niezbędne wycięcie drzew
z karczowaniem pni

Inwestor:	POWIAT KŁODZKI 57-300 Kłodzko, ul. Okrzei 1 tel.: (+48) 74 865 75 23 powiat@powiat.klodzko.pl		
zlecający:	ZARZĄD DRÓG POWIATOWYCH W KŁODZKU 57-300 Kłodzko, ul. Wyspiańskiego 2K tel.: (+48) 74 868 01 80 sekretariat@zdp.klodzko.pl		
TYTUŁ PROJEKTU	**"Odbudowa drogi powiatowej nr 3239D, Gorzuchów-Ruszowice-Kamieniec-Szalejów Górny [powódź - wrzesień 2024 r.]".**		
TYTUŁ RYSUNKU	PROJEKT ZAGOSPODAROWANIA TERENU - arkusz 14.		
INWESTOR	**ZARZĄD POWIATU KŁODZKIEGO ul. OKRZEI 1 , 57-300 Kłodzko.**		
projekt	*mgr inż. Aleksander Ruczkowski*	podpis	*MARZEC 2026* *Skala 1 : 500*
opracowanie	*mgr inż. Kazimierz Dragan*	podpis	*Rysunek nr 14*